

# OBEC BARCHOV



## Rozvojový plán obce 2021 - 2028

## Obsah

1	Úvod.....	3
2	ANALÝZA SITUACE OBCE.....	5
2.1	Obec ve vnějších vztazích.....	5
2.2	Rozbor složek a funkčních systémů obce .....	7
2.2.1	Demografická situace .....	7
2.2.2	Bydlení a infrastruktura .....	10
2.2.3	Školství .....	10
2.2.4	Sociální služby a zdravotnictví .....	10
2.2.5	Obchod a služby obyvatelstvu .....	11
2.2.6	Kultura, volný čas a cestovní ruch.....	11
2.2.7	Zemědělství a životní prostředí.....	12
2.2.8	Doprava.....	13
2.2.9	Kultura a ochrana památek .....	13
2.2.10	Podnikatelské aktivity.....	13
2.3	Ekonomická situace obce .....	14
2.4	Správa obce .....	15
2.5	Obec jako člen DSO a MAS .....	16
2.6	SWOT analýza .....	19
3	Monitoring RPO 2013 – 2020 .....	20
4	Strategie rozvoje .....	21
4.1	Strategický cíl – vize.....	21
4.2	Priority.....	22
4.3	Operační cíle .....	22
5	Katalog projektů .....	26
6	Práce s programem.....	26
7	Seznam tabulek .....	27

# 1 Úvod

Program rozvoje obce je pořizován v souladu se zákonem č. 128/2000 (zákonem obcí) jako dokument střednědobé i dlouhodobé koordinace veřejných a soukromých aktivit na území obce. Hlavním smyslem programu je organizace komplexního rozvoje obce na úrovni sjednocení jednotlivých zájmů tak, aby obec prosperovala.

## Úkolem programu je:

- definovat společné zájmy obce, obyvatel a podnikatelských subjektů,
- definovat místní předpoklady těchto zájmů,
- optimalizovat územně – technické podmínky pro rozvoj bydlení a podnikání,
- koordinovat vynakládání veřejných investic v obci,
- definovat dlouhodobé záměry hospodářské, ekologické a sociální politiky obce,
- posilovat vědomí sounáležitosti k obci a odpovědnosti za její rozvoj.

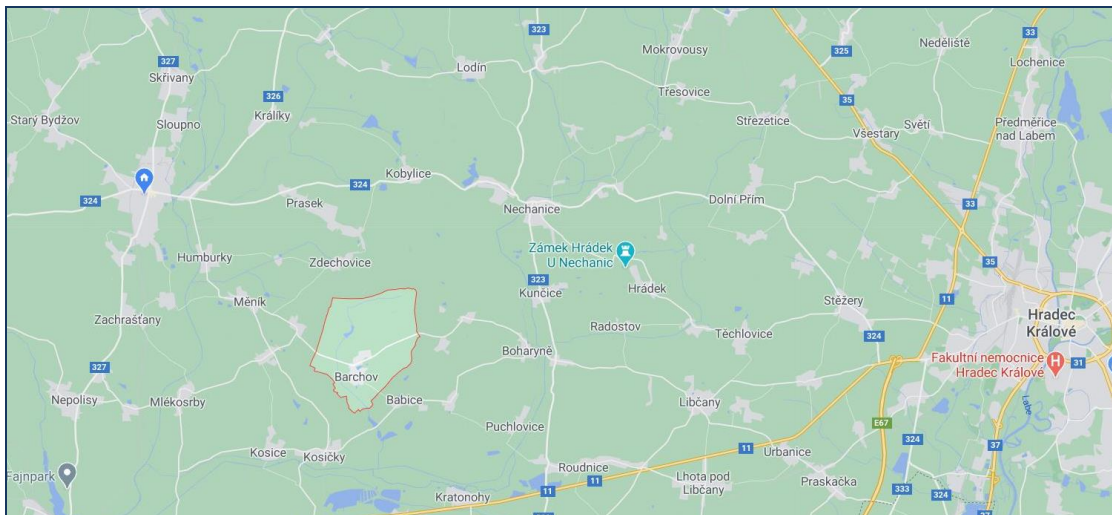
Program rozvoje by měl sloužit jako podklad pro zpracování konkrétních podnikatelských a dalších investičních záměrů realizovaných v obci.

Cílem programu rozvoje je analyzovat území, identifikovat rozvojové předpoklady, problémy a poskytnout náměty na projekty.

Ze zákona o obcích vyplývá, že program rozvoje obce schvaluje zastupitelstvo. Záměry vyjádřené v programu rozvoje a navržené postupy jsou závazné jen pro pořizovatele, pro ostatní fyzické a právnické osoby činné v obci je program závazný jen v míře, s níž sami vysloví dobrovolný souhlas.

Obec Barchov je obec malého typu bez místních částí. Obec se nachází v Královéhradeckém kraji, mezi Hradcem Králové (20 km) a Novým Bydžovem (8 km). Svou polohou spadá do regionu Společná CIDLINA. Obec je i členem Dobrovolného svazku obcí POCIDLINSKO.

**Obr. 1 - Poloha obce Barchov**



Zdroj: google.com

Nejstarší budovou v obci je barokní zámek, postavený v roce 1737 Kryštofem Norbertem Voračickým z Paběnic. Dalšími památkami jsou sochy sv. Josefa, sv. Františka Xaverského, sv. Jana Nepomuckého a cihlová zvonička se zvonem z roku 1777, nacházející se v katastru obce.

#### **Významnými mezníky v historii Barchova byly:**

- vyplnění zámku při selských bouřích roku 1777, popsané v románu V. Kaplického „Smršť“,
- obrovský požár obce v roce 1916.

Rozvoj obce nastal po ukončení I. světové války (10 občanů bojovalo v legiích - pomník na návsi). V roce 1931 byla obec elektrifikována a také zde prosperoval velkostatek při zámku. Po II. světové válce došlo v obci k dalším velkým změnám a to k regulaci vodních toků a k úpravě vodních ploch.

V intravilánu obce se nachází pět rybníků odtékajících do Barchovského potoka.

## 2 ANALÝZA SITUACE OBCE

Výchozí částí rozvojového dokumentu je socioekonomická analýza. Analýza vychází z dokumentů obce a sociologického průzkumu. V této části je rozebrán a zhodnocen současný stav obce, vývoj klíčových socioekonomických ukazatelů v porovnání s ČR, Královéhradeckým krajem a regionem Společná CIDLINA.

### 2.1 Obec ve vnějších vztazích

Obec leží v Královéhradeckém kraji, okrese Hradec Králové. Je členem Dobrovolného svazku obcí POCIDLINSKO a spadá do území místní akční skupiny Společná CIDLINA, o.s. Pověřenou obcí je Město Nový Bydžov. Obec nemá žádné místní části.

Poloha obce z pohledu dopravní obslužnosti je velice dobrá. Nejbližší menší město Nový Bydžov, se základní obchodní obslužností, zdravotním střediskem a kulturním zázemím, je vzdálené 8 km. Krajské město Hradec Králové je vzdálené 20 km, Praha 95 km.

Tab. 1 - Stručný přehled obce

Ukazatel	Počet/hodnota
Rozloha celkem - km <sup>2</sup>	5,93
Pověřená obec	Nový Bydžov
NUTS II	Královéhradecký kraj
NUTS III	Severovýchod
MAS	Společná CIDLINA, o.s.
DSO	POCIDLINSKO
Počet obyvatel k 1. 1. 2020	312

<b>Hustota obyvatel<sup>1</sup>/km<sup>2</sup></b>	52,6
--	------

Zdroj: ČSÚ, statistika obce

---

<sup>1</sup>Hustota obyvatel v regionu Společná CIDLINA - 83 obyvatel/ km<sup>2</sup>

v Královéhradeckém kraji - 115 obyvatel/ km<sup>2</sup> (rozloha 4.759 km<sup>2</sup>)

## 2.2 Rozbor složek a funkčních systémů obce

### 2.2.1 Demografická situace

V obci k 1.1.2020 žije 312 obyvatel. Počet obyvatel v obci za posledních 8 let stoupá. Tato tendence je stejná jako v Královéhradeckém kraji a regionu MAS Společná CIDLINA.

Tab. 2 - Pohyb obyvatel

Rok	Obec	ČR	MAS
1961	281	9 571 531	30 942
1970	267	9 807 697	28 569
1980	165	10 291 927	27 590
1991	277	10 302 215	26 046
2001	257	10 230 060	25 953
2011	292	10 562 214	26 690
2019	312	10 693 939	27 215

Zdroj: ČSÚ

Údaje jsou porovnány s obcemi ze stejného regionu s přibližně stejným počtem obyvatel - Chudeřice 264 obyvatel, Zachrašťany 239 obyvatel.

Tab.3- Porovnání přírůstku obyvatel

Obec	Přírůstek obyvatel za posledních 8 let
Barchov	+20
Chudeřice	+37
Zachrašťany	+45

Zdroj: ČSÚ

Trend postupného stárnutí populace trvá v celé České republice. Podíl osob v produktivním věku se od posledního sčítání lidu nijak výrazně nezměnil. Ovšem podíl osob nad 64 let stále převažuje nad dětskou složkou (0 - 14let). V obci Barchov tomu tak v současné době není, ale vysvětlením by mohla být nová zástavba rodinnými domy. Tento trend si obec udržuje již delší dobu (cca 20let). Průměrný věk v obci od posledního sledovaného období klesá, v současné době je 40 let. Průměrný věk Královéhradeckého kraje je 42,2, regionu Společná CIDLINA 42,4 let.

**Tab. 4 - Skladba obyvatel**

Muži	Počet	%
do 14 let	35	11,2
15-64 let	116	37,2
nad 64	17	5,4

Ženy	Počet	%
do 14 let	20	6,4
15-64 let	99	31,7
nad 64	25	8,0

Zdroj: ČSÚ

**Demografické stárnutí** je proces, při němž se postupně mění věková struktura obyvatelstva takovým způsobem, že se zvyšuje podíl osob starších 64 let a snižuje se podíl osob mladších 15 let, tj. starší věkové skupiny rostou početně relativně rychleji než populace jako celek. Proces demografického stárnutí lze charakterizovat pomocí indexu stárí a ekonomického zatížení.<sup>2</sup>

<sup>2</sup>Index stárí vyjadřuje, kolik je v populaci obyvatel ve věku 64 let a více na 100 dětí ve věku 0-14 let.

Index ekonomického zatížení znázorňuje počet dětí ve věku 0-14 let a počet obyvatel ve věku 64 a více let na 100 osob ve věku 15-64 let



**Tab. 5 - Index stáří a ekonomického zatížení**

		<b>Index stáří</b>	<b>Index ekonomického zatížení</b>
<b>Obec Barchov</b>	<b>2019</b>	76,4	45,1
<b>Obec Chudeřice</b>	<b>2019</b>	66,1	59,0
<b>Obec Zachrašťany</b>	<b>2019</b>	83	53
<b>Společná CIDLINA</b>	<b>2019</b>	137,4	57,64
<b>Česká republika</b>	<b>2019</b>	124,6	56,1

Zdroj: ČSÚ

V obci Barchov připadá na každé dítě do 15-ti let 0,74 (v ČR 1,24) osoby starší 64 let. Na každou osobu v produktivním věku (15-64) připadá 0,45 osoby ekonomicky závislé. Index ekonomického zatížení je pouze teoretický, protože věková skupina 15 -64 není celá ekonomicky aktivní. Mládež dnes studuje do cca 25-ti let a některé osoby v důchodovém věku jsou mladší 64 let.

Trend postupného zvyšování vzdělanostní úrovně obyvatelstva nadále roste. Nejpočetnější skupinou v ČR zůstávají osoby se středním vzděláním bez maturity. Nejvýraznější byl nárůst vysokoškolsky vzdělaného obyvatelstva a vysokoškolsky vzdělaní lidé představují 12 % populace v ČR. Vzdělanost v obci je podprůměrná. Královéhradecký kraj má 9 % vysokoškolsky vzdělaného obyvatelstva a regionu Společná CIDLINA 6 %. Údaje jsou udávány k poslednímu SLDB v roce 2011.

**Tab. 6 - Vzdělanost obyvatelstva**

<b>Vzdělání</b>	<b>1991</b>	<b>2001</b>	<b>2011</b>
<b>Základní</b>	83	69	45
<b>Střední bez maturity</b>	68	76	89
<b>Střední s maturitou a vyšší</b>	39	55	70
<b>Vysokoškolské</b>	3	11	20

Zdroj: ČSÚ

## **2.2.2 Bydlení a infrastruktura**

Rozvoj kvalitního a dostupného bydlení je ovlivňován demografickým vývojem, ekonomickým rozvojem, atraktivitou území, kupní silou a mírou nezaměstnanosti. Důležitou roli hraje životní prostředí. Při sčítání lidu v roce 2011 bylo v obci evidováno celkem 102 domů, za posledních 20 let je to o 7 domů více. Charakteristickou zástavbou jsou rodinné domy, v obci je pouze jeden bytový dům. Trvale obydleno je 78 % domů. Charakter bydlení v rodinném domě vypovídá o relativně vysoké kvalitě bydlení. Obec ještě může nabídnout pozemky pro novou výstavbu rodinných domů.

## **2.2.3 Školství**

V obci není mateřská ani základní škola. Do mateřské školy jezdí děti převážně do Měníka a Nového Bydžova. Základní školu navštěvují děti převážně v Novém Bydžově, Měníku nebo Libčanech. Střední a učňovské školství je v Novém Bydžově a Hradci Králové.

## **2.2.4 Sociální služby a zdravotnictví**

Základní zdravotnická péče je zajištěna ordinací praktického lékaře v Novém Bydžově. Další zdravotnická péče je zajišťována ve 40 km vzdáleném Jičíně a 20 km vzdáleném Hradci Králové.

### **Dále mají možnost obyvatelé obce využít tyto služby v regionu:**

- terénní pečovatelská služba,
- denní stacionář,
- odlehčovací služba,
- krizové bydlení,
- domovy pro seniory,
- domovy pro osoby se zdravotním postižením,
- aktivizační služby pro seniory a zdravotněpostižené.

### **Poskytovatelé sociálních služeb a jejich kapacita na území:**

- Duha o.p.s.
- Středisko sociálních služeb Chlumec n.C. o.p.s.
- Domov pro seniory Chlumec n.C.
- Domov pro seniory Humburky
- Domov pro osoby se zdravotním postižením Chotělice
- Domov pro osoby se zdravotním postižením Skřivany
- Podzámčí, Dobrovolnické centrum

### **2.2.5 Obchod a služby obyvatelstvu**

Obec není z hlediska občanské vybavenosti zcela samostatná. Zajištěn je sice prodej základních potravin a smíšeného zboží, ale prodejna je v soukromých rukách, hrozí její uzavření při odchodu majitelky a prodavačky v jedné osobě do starobního důchodu, knihovna, zázemí pro volnočasovou činnost, kulturní dům a pohostinství.

Pošta pro občany obce je v Měníku a Novém Bydžově. Větší možnost nákupů nabízejí markety Penny a Lidl v Novém Bydžově.

### **2.2.6 Kultura, volný čas a cestovní ruch**

Obec patří do turistické oblasti Hradecko. Volnočasové aktivity v obci zajišťují především místní spolky – Sbor dobrovolných hasičů a TJ Sokol. Činnost těchto spolků je viditelná v různých kulturních, sportovních a společenských akcích pořádaných pro obyvatele obce.

#### **Pravidelně se opakující akce:**

- Mikulášská roznáška pro děti
- Obecní ples
- Rozsvěcení vánočního stromku
- Hasičské závody
- Setkání seniorů
- Pálení čarodějnic
- Drakiáda
- Rybářské závody

## 2.2.7 Zemědělství a životní prostředí

Obcí protéká Barchovský potok. V intravilánu obce se nachází pět rybníků a nepatří do zátopového území. Po klimatické stránce patří obec do Pocipliní, mezi nejteplejší oblasti Čech, neboť leží na rozhraní polabských nížin a prvních vyvýšenin Podkrkonoší. Území se vyznačuje značně teplým létem s průměrnou červencovou teplotou 18,1 °C a mírnou zimou s průměrnou teplotou - 1,9°C v lednu. Délka vegetačního období se pohybuje kolem 170 dnů. Měsícem nejbohatším na srážky je červenec se 74 mm, srážkově nejchudší je únor s 34 mm.

Z geomorfologického hlediska patří převážná část Pocipliní do podcelků *Chlumecké* a *Cidlinské tabule*, která je součástí celku Východolabské tabule. Krajina má vesměs charakter roviny akumulárního rázu (dvou výškových stupňů). Vyskytují se zde především hnědozemě a hnědé půdy.

Stav životního prostředí, celkový stupeň narušení krajiny lidskou činností, kvality vody a ovzduší, rozmanitost flory a fauny, je dobrý. V porovnání s průměrným stavem v ČR se jedná o region s relativně čistým a nenarušeným prostředím, bez výrazných ekologických zátěží. Nenacházejí se zde větší průmyslové podniky a je tady tradičně více rozvinutá zemědělská výroba. Stav lesů je dobrý, nejsou výrazněji postiženy emisemi, v mnoha oblastech se podařilo zachovat druhová skladba blízká přirozenému stavu.

Odpadové hospodářství je na relativně dobré úrovni, obec je začleněna do sběru, třídění a likvidace odpadů, která probíhá přes firmu s licenci.

Sběr komunálního odpadu je zajišťován prostřednictvím sběrných nádob a jejich pravidelným vyprazdňováním formou odvozového sběru. Pro tříděný odpad se používají barevně rozlišené separační kontejnery. Třídí se směsný plast, PET lahve, potravinářské oleje, sklo a papír. Nebezpečný a velkoobjemový odpad je prováděn formou přistavených kontejnerů 2x ročně. Tráva a zelený odpad je v přistavených kontejnerech odvážen na kompostování a uložené dřeviny 1x ročně štěpkovány.

Zajištěn je i zpětný odběr elektrozařízení a tonerů prostřednictvím mobilního sběru.

## **2.2.8 Doprava**

Nedaleko obce leží silnice I. třídy č. 11 Praha – Hradec Králové. Spádová je dálnice D11. Ostatní komunikace v obci jsou III. třídy nebo místní komunikace. Obec má zpracován pasport místních komunikací.

Železniční trať obcí neprochází. Nejbližší vlakové zastávky jsou v Novém Bydžově a v Chlumci nad Cidlinou. Veřejná autobusová doprava je organizačně prostřednictvím kraje.

Obcí neprochází žádná cyklostezka. Je zde vyznačena pouze cyklotrasa č. 4288, která je zařazena do systému cyklotras Královéhradeckého kraje. Místní cyklotrasy tvoří v regionu Společná CIDLINA celkem 337 km.

## **2.2.9 Kultura a ochrana památek**

**Zastupitelstvo obce za své kulturní dědictví považuje:**

- Zvonici z roku 1766
- Památník legionářům a obětem světových válek
- Socha Jana Nepomuckého

## **2.2.10 Podnikatelské aktivity**

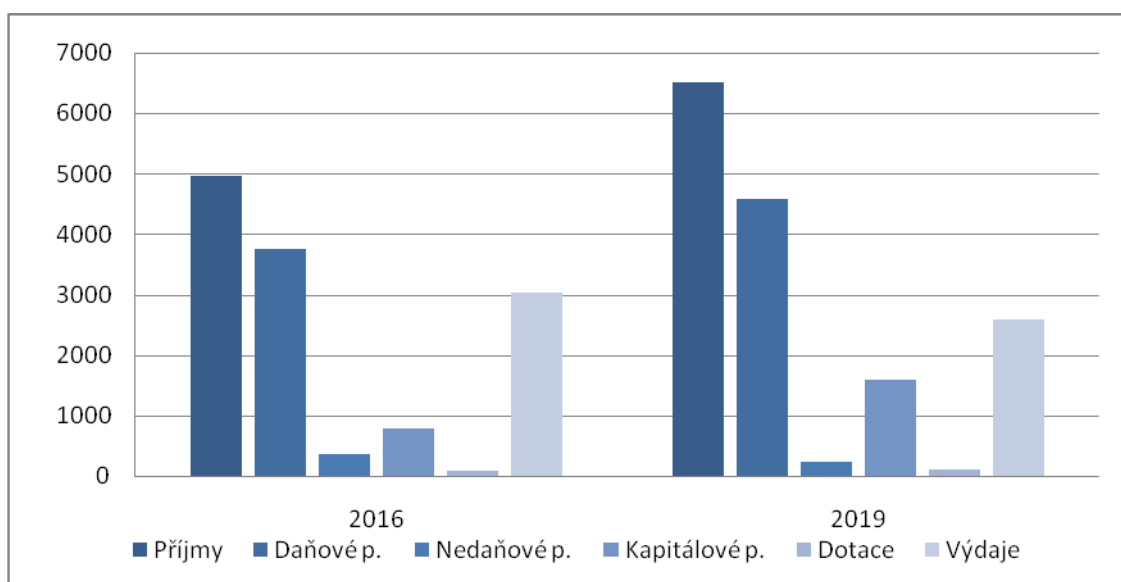
V obci není podnikání výrazně rozvinuto. V obci je k 31. 12. 2019 40 aktivních podnikatelských subjektů, z toho 34 živnostníků. Mezi významnější zaměstnavatele patří firmy Interman a Black & White piano

## 2.3 Ekonomická situace obce

Nejvyšší podíl na celkových příjmech obce tvoří daňové příjmy. Dotace jsou dalším významným zdrojem příjmů obecních rozpočtů.

Celkové příjmy na obyvatele v období let 2011 až 2019 zůstaly téměř stejné. Změnil se však podíl daňových příjmů a dotací.

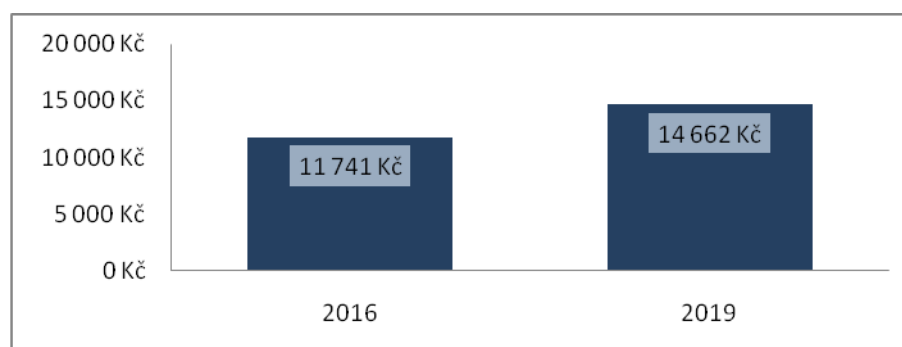
**Obr. č. 2 - Příjmy, dotace a výdaje v časovém horizontu 2016 – 2019**



Zdroj: ARiS

Nejvyšší podíl na celkových příjmech obce tvoří daňové příjmy. Obec Barchov je obec malého typu a její daňová výtěžnost činila v roce 2019 14.622,- Kč/obyvatele.

**Obr. č. 3 - Daňová výtěžnost na 1 obyvatele**



Zdroj: ARiS

Běžné výdaje obce by měly pokrýt daňové příjmy, finanční prostředky na investice a mimořádné výdaje by měla být obec schopna zajistit hospodářskou činností nebo čerpáním dotací. Obec nemá žádné dlouhodobé závazky. Zajímavé je porovnání daňové výtěžnosti v jednotlivých obcích a rozdíly mezi daňovými příjmy a běžnými výdaji.

## 2.4 Správa obce

Obec má 7-ti členné zastupitelstvo. Nemá žádnou příspěvkovou organizaci. Starosta obce je neuvolněný. V zastupitelstvu mají své zástupce TJ Sokol a Sbor dobrovolných hasičů.

Zastupitelstvo má zřízen kontrolní a finanční výbor.

Obec má účetní zaměstnanou na dohodu o provedení práce. Na dohodu o provedení práce využívá obec sezónní pracovníky na sekání zelených ploch a hřišť.

Stavebním úřadem pro obec je odbor výstavby a ŽP na Městském úřadě v Novém Bydžově. Obec nemá přestupkovou komisi – spravuje taktéž Město Nový Bydžov.

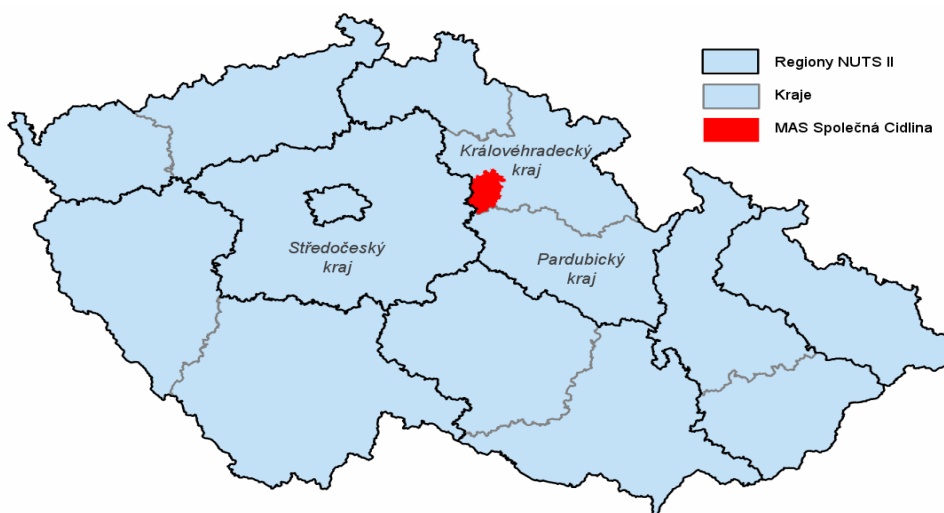
Obec je členem Dobrovolného svazku obcí POCIDLINSKO, není členem Spolku pro obnovu Venkova. Je členem Svazu měst a obcí. Obec je začleněna do území místní akční skupiny Společná CIDLINA, o.s.

Obec nemá žádnou příspěvkovou organizaci ani organizační složku.

## 2.5 Obec jako člen DSO a MAS

Obec je začleněna do místní akční skupiny Společná CIDLINA, o.s.. Sledované území regionu Společná CIDLINA se nachází na 313,4 km<sup>2</sup> rovinaté oblasti východních Čech, v jihozápadní části Královéhradeckého kraje, v okolí měst Chlumeck nad Cidlinou a Nový Bydžov, která plní funkci přirozených spádových center regionu. Území sousedí na západě se Středočeským krajem a na jihu s krajem Pardubickým.

**Obr. č. 4** Poloha regionu v rámci kraje a ČR



Zdroj: GIS

Na území Společné CIDLINY žije k 1.1.2020 celkem 27 215 obyvatel. Celková hustota obyvatelstva je 87,3 obyvatel/km<sup>2</sup>, území je osídleno poměrně řídko, v porovnání s Královéhradeckým krajem (115 obyvatel/km<sup>2</sup>) a celostátním průměrem (135 obyvatel/km<sup>2</sup>).

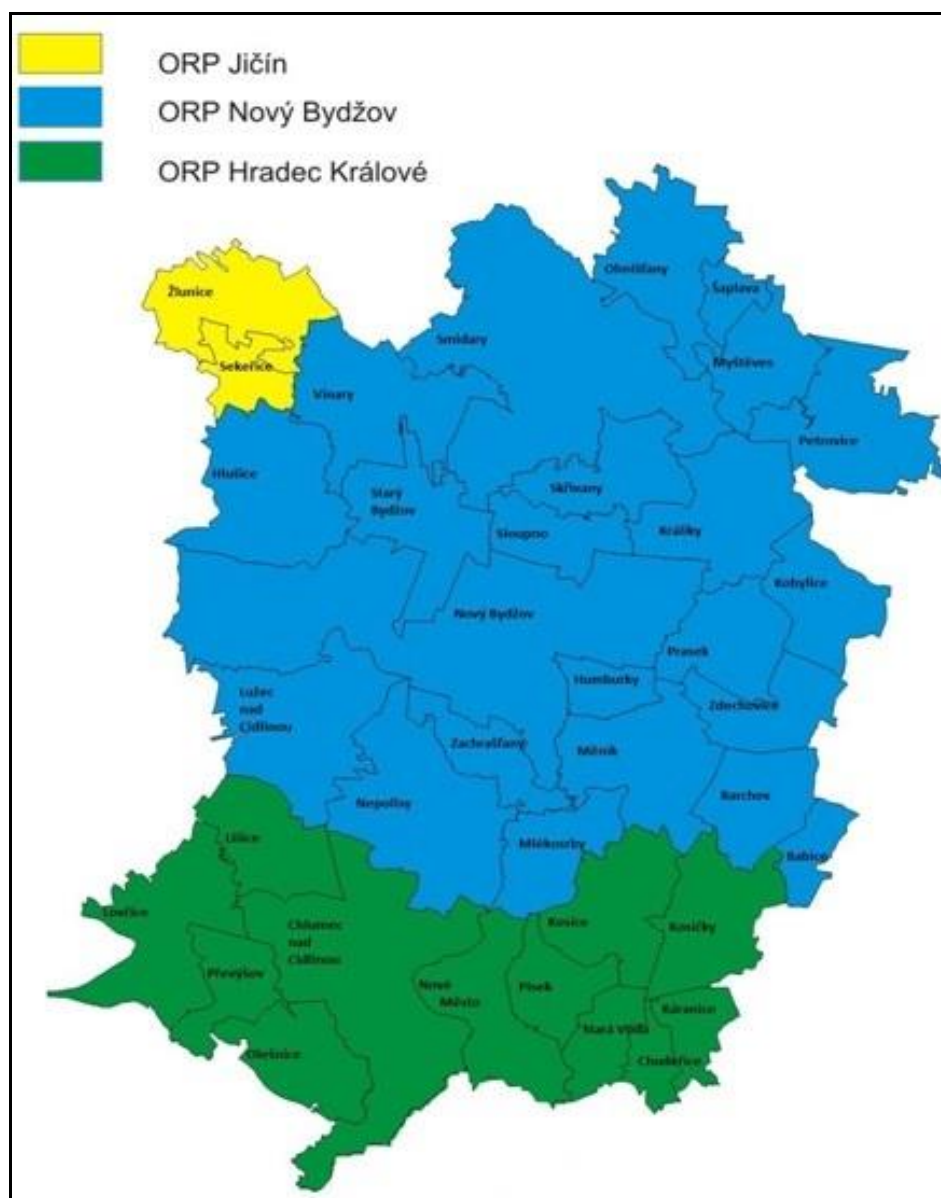
Území je tvořeno jedním mikroregionem, který vznikl sloučením dvěma mikroregionů – Novobydžovsko a Cidlina – nově DSO POCIDLINSKO. Území DSO je tvořeno 37 obcemi. Obec Klamoš není členem svazku. Celkem je na území Společné CIDLINY 36 obcí včetně 2 měst. Z celkového počtu obyvatel žije téměř 50% ve dvou největších městech regionu a to v Novém Bydžově a Chlumci nad Cidlinou. Jen čtyři obce přesahují počtem obyvatel hranici 1000.

Obec Barchov je členem dobrovolného svazku obcí POCIDLINSKO. Svazek je tvořen 37 obcemi okresu Hradec Králové, který vznikl v r. 2016 sloučením dvou Mikroregionů. Na severní straně hraničí s okresem Jičín, na západě s okresem



Nymburk. Svým vymezením zhruba odpovídá správnímu obvodu pověřeného obecního úřadu Nový Bydžov.

Obr. č. 5 Obce na území DSO POCIDLINSKO



Zdroj: GIS

## 2.6 SWOT analýza

### Silné stránky – pozitivní vnitřní podmínky

- práce neziskových organizací v obci
- demografická struktura
- příznivá míra nezaměstnanosti
- vysoká kvalita bydlení individuálního charakteru
- připravené stavební parcely
- **zázemí pro volnočasové aktivity**

### Slabé stránky – negativní vnitřní podmínky

- technická infrastruktura (komunikace, kanalizace)
- **občanská vybavenost (obchod)**
- informovanost
- práce spolku TJ SOKOL

### Možnosti – pozitivní vnější podmínky

- partnerství s majiteli zámku
- **členství v MAS Společná CIDLINA**
- **oživení TJ Sokol**

### Hrozby – negativní vnější podmínky

- konkurenční nabídka turisticky zajímavějších oblastí
- **zánik služeb v obci (obchod)**
- dopravní obslužnost (rušení spojů)

### 3 Monitoring RPO 2013 – 2020

V rozvojovém plánu 2013 - 2020 byly nastaveny k jednotlivým operačním cílům indikátory. Tyto byla na konci období (v roce 2020) zhodnoceny.

Monitorovací indikátory:

- restaurování sakrálních staveb a všech památek kulturního dědictví obce  
(postupně realizováno, trvá záměr)
- spolupráce s na kulturních akcích s majiteli zámku (probíhá)
- rekonstrukce budovy kulturního domu (zrealizováno)
- oprava veřejného osvětlení (nezahájeno)
- rekonstrukce kabelových rozvodů (projektuje se)
- sběrný dvůr (zrealizováno)
- rozšíření počtu nádob na tříděný odpad (zrealizováno)
- nádoby na zelený odpad (nakoupeny kompostéry)
- projekt výstavby nové kanalizace (nyní se projektuje druhá část z dotace KHK)
- výstavba ČOV formou biologických dočišťovacích nádrží (podána žádost  
koloaudaci)
- rekonstrukce a výstavba nových chodníků (záměr trvá, podána žádost o stavební  
povolání)
- rekonstrukce místních komunikací na návsi, u obecního úřadu a k zámku  
(připravena projektová dokumentace)
- vyčištění rybníka na návsi (realizováno)
- každoroční finanční příspěvek spolkům v obci (průběžně probíhá)
- vybavení kulturního domu pro spolkovou, kulturní a sportovní činnost  
(zrealizováno)

## 4 Strategie rozvoje

### Východiska strategie

Rozvojový plán Obce Barchov, který je výchozím koncepčním dokumentem rozvoje obce na období 2021 – 2028 nevychází z žádného legislativního opatření ČR. Povinnosti k zajišťování všestranného rozvoje ukládá obcím zákon č. 128/2000 Sb., o obcích.

Rozvojová strategie je založena na vzájemné provázanosti a vyváženosti ekonomického, sociálního a environmentálního vývoje, respektující principy trvale udržitelného rozvoje.

### Vize

Vize představuje základní a velmi stručnou představu o cílovém stavu, tedy jednom strategickém cíli v horizontu 15-20 let.

### Priorita

Priorita je vnitřně propojený systém problémů a dílčích témat, která jsou (jako celek) důležitá pro naplnění vize. V rámci strategie musí být klíčovým oblastem věnována významná pozornost.

### Operační cíl, aktivita

Problémové záměry (podoblasti) prioritního cíle, které jsou řešeny souborem opatření vedoucích k jejich naplnění.

## 4.1 Strategický cíl – vize

Obec Barchov je dobře fungující obcí s kvalitním občanským vybavením a dostatečnou aktivitou ze stran místních spolků. Různorodost a četnost společenských, kulturních a sportovních akcí je toho důkazem. Činnost spolků je finančně podporována z rozpočtu obce. Zájem o dění v obci hovoří i návštěvnost jednotlivých akcí.

Základní infrastruktura je v obci nedostatečná. Není vyřešeno čištění odpadních vod. Občanská vybavenost je velmi kvalitní, co se týká zázemí ve volnočasových aktivitách, ale úplně chybí zajištění nákupu základních potravin. Obec bude svůj rozvoj směřovat

do rozvoje občanské vybavenosti, výstavby základní infrastruktury a podpory kulturně společenského života.

**Obec s dostatečnou občanskou vybaveností, kvalitní infrastrukturou a bohatým – kulturně společenským životem**

Vize Obce Barchov

## 4.2 Priority

1. Občanská vybavenost
2. Technická infrastruktura
3. Obnova a rozvoj spolkové činnosti

## 4.3 Operační cíle

- 1.1. Obnova kulturního dědictví
- 1.2. Údržba obecního majetku
- 1.3. Odpadové hospodářství
  
- 2.1. Zlepšování životního prostředí
- 2.2. Vodní hospodářství
  
- 3.1. Podpora činnosti místních spolků
- 3.2. Zázemí pro spolkovou činnosti

## **Priorita č. 1 Občanská vybavenost**

### Operační cíl 1.1. Obnova kulturního dědictví

Restaurování a údržba místních kulturně-historických památek, památníků, sakrálních staveb, soch a dalších drobných památek je neméně důležitá. Z hlediska rozvoje cestovního ruchu patří ke klíčové aktivitě budování image a prezentace obce. Návštěvník musí být informován nejen o produktech, ale také o prostředí, ve kterém se pohybuje.

Málo atraktivní území z hlediska cestovního ruchu vyžaduje především zlepšit základní i turistickou infrastrukturu, včetně poskytovaných služeb, nejen v rámci celého regionu. Při budování této, ale i další doprovodné infrastruktury, musí subjekty spolupracovat a vytvořit jeden funkční celek.

Přínosem cestovního ruchu nejen v obci, se v současné době jeví nabídka kulturních akcí novými majiteli barokního zámku z roku 1737. Za zmínění stojí posvícení v obci s otevřením prostor zámku, dožínky apod. Po dokončení oprav kapličky dojde k vysvěcení a opětovnému konání pravidelných mší. V kulturní oblasti je počítáno s celou řadou besed, koncertů a přednášek. Upravený zámecký park bude otevřen k příjemnému posezení ve stínu 100 letých stromů v letní kavárně na terase zámku. Mimo jiné by mohl být zámek v budoucnu příležitostí pro nová pracovní místa.

Monitorovací indikátory:

- Restaurování sakrálních staveb a všech památek kulturního dědictví obce
- Spolupráce s na kulturních akcí s majiteli zámku

### Operační cíl 1.2. Údržba obecního majetku

Obecní majetek představuje veřejné budovy zajišťující občanskou vybavenost, které je nutné nejen udržovat, ale nadále i rozvíjet a modernizovat. Občanská vybavenost a bydlení je základní urbanistickou funkcí. Rozvoj bydlení, včetně základní občanské vybavenosti, spolu s rozvojem podnikání zajišťuje stabilizaci obyvatel obce a příliv nových občanů. Základním cílem obce by mělo být zachování jejích specifík, vysazování veřejné zeleně, řešení znovuvyužití chátrajících objektů a areálů.

Početnou skupinou v obci jsou děti předškolního věku, mateřská škola v zde není. Pro obec je výzvou řešení této problematiky. Nabízí se zřízení mateřské školy, předškolního klubu či podpora soukromé aktivity ve hlídání dětí.

Obec má připravuje studii zasíťování pozemků určených pro výstavbu nových rodinných domů. Prodej těchto pozemků zajistí zlepšení demografické struktury a zároveň bude vyžadovat větší nároky na občanskou vybavenost.

**Monitorovací indikátory:**

- oprava veřejného osvětlení

Operační cíl 1.3. Odpadové hospodářství

Udržet kvalitní životní prostředí je důležité pro život místního obyvatelstva a jednou z priorit obce. Sběr a zpracování odpadů patří k hlavní funkci při zkvalitňování životního prostředí.

**Monitorovací indikátory:**

- rozšíření počtu nádob na tříděný odpad

**Priorita č. 2 Technická infrastruktura**

Operační cíl 2.1. Zlepšování životního prostředí

Stav infrastruktury významně ovlivňuje komfort bydlení v obci. Jedná se o výstavbu nové a údržbu stávající infrastruktury. V průběhu let bude nutná i oprava místních komunikací a chodníků.

V obci je nutné začít s projektovými pracemi na splaškovou kanalizaci a čistírnu odpadních vod, případně hledat jiné alternativy čištění odpadních vod z domácností. Realizace této infrastruktury bude finančně velmi náročná a bez dotačních prostředků nelze tyto akce uskutečnit. S ohledem na rozpočet obce musí podíl dotace činit minimálně 85 %. Šancí pro obec je nové programovací období 2014 – 2020.

**Monitorovací indikátory:**

- výstavba nové kanalizace v obci
- dokončení výstavby biologických dočišťovacích nádrží
- rekonstrukce a výstavba nových chodníků
- rekonstrukce místních komunikací na návsi, u obecního úřadu a k zámku



## Operační cíl 2.2. Vodní hospodářství

Životní prostředí výrazným způsobem ovlivňuje způsob života všech obyvatel i návštěvníků obce. Pro zachování jeho kvality a neporušeného vzhledu krajiny je nutná prevence a vytváření podmínek pro údržbu prostředí. Péče o vzhled obce, úprava veřejného prostranství a revitalizace zeleně výrazně přispívá ke kvalitnímu životu místních obyvatel, taktéž obnova a revitalizace krajinnotvorných prvků, vodních staveb, budování územních systémů ekologické stability (ÚSES).

### **Monitorovací indikátory:**

- vyčištění rybníku Písník
- vykoupení pozemků kolem rybníku Písník

## **Priorita č. 3 Obnova a rozvoj spolkové činnosti**

### Operační cíl 3.1. Podpora činnosti místních spolků

Současný životní styl zvyšuje zájem všech skupin obyvatel, od dětí a mládeže až po seniory, o využití volného času. Kvalitní nabídka volnočasových aktivit, různých kulturních, společenských a sportovních akcí se příznivě projeví ve vztahu obyvatel k obci. Je třeba rozvíjet kulturní a společenské akce v obci s důrazem na podporu spolkové činnosti a všechny další životaschopné formy kultury. Samozřejmostí je péče o tradice a zvyky.

Zásadním úkolem obce je najít využití pro kulturní dům. Finanční podpora místních spolků je cestou rozvíjet jejich aktivity s návazností na kulturní dům.

### **Monitorovací indikátory:**

- každoroční finanční příspěvek všem spolkům v obci

### Operační cíl 3.2. Zázemí pro spolkovou činnost

Pro kvalitní život je třeba vytvářet podmínky pro rozvoj volnočasových aktivit, především výstavbou a rekonstrukcí sportovišť, zařízení pro kulturu a společenské akce. Obec má zázemí pro volnočasové aktivity na velmi dobré úrovni a toto je nutné udržovat.

#### **Monitorovací indikátory:**

- modernizace klubovny pro hasiče

## **5 Katalog projektů**

- ❖ Je samostatnou přílohou tohoto RPO

## **6 Práce s programem**

V rámci plánu rozvoje obce v letech 2021 – 2028 jsou definovány základní priority rozvoje pro období následujících 8 let. Jejich vlastní realizace je závislá na zdrojích financování. V programu je počítáno s kombinací zdrojů z Fondů Evropské unie: Operačních programů pro následující období, Strategického plánu Společné CIDLINY, ze státního rozpočtu, krajského rozpočtu a z rozpočtu obce.

Je patrné, že objem finančních prostředků přesahuje možnosti obce, proto je možné, že se nepodaří všechny priority v uvedeném období realizovat, a bude nutné přesunout je do následujícího období.

Hlavními prioritami obce v oblasti investic je výstavba chybějící technické infrastruktury, dále finanční podpora činností jednotlivých spolků v obci, údržba a rozvoj stávajícího standardu života obyvatel.

## 7 Seznam tabulek

Tabulka č. 1: Stručný přehled obce

Tabulka č. 2: Pohyb obyvatel

Tabulka č. 3: Porovnání přírůstku obyvatel

Tabulka č. 4: Skladba obyvatel

Tabulka č. 5: Index stáří a ekonomického zatížení

Tabulka č. 6: Vzdělanost obyvatelstva obce

Obrázek č. 1: Poloha Obce Barchov

Obrázek č. 2: Příjmy, dotace a výdaje v časovém horizontu 2011 – 2019

Obrázek č. 3: Daňová výtěžnost na 1 obyvatele

Obrázek č. 4: Poloha regionu v rámci kraje a ČR

Obrázek č. 5: Obce na území DSO POCIDLISNKO